

СОГЛАСОВАНО

Начальник Управления образованием  
города Байконур



Е.Г. Ким

«    »

2023 г.



УТВЕРЖДАЮ

Директор ГБ ПОУ «БЭРТТ»




Н.Э. Пак

2023 г.



СОГЛАСОВАНО

Начальник ОГИБДД УМВД России  
на комплексе «Байконур»



М.В. Шур

«05»

2023 г.



## ПАСПОРТ

дорожной безопасности

Государственного бюджетного профессионального образовательного учреждения  
«Байконурский электрорадиотехнический техникум имени М.И. Неделина»  
(ГБ ПОУ «БЭРТТ»)

г. Байконур

2023 г.



## ОБЩИЕ СВЕДЕНИЯ

Государственного бюджетного профессионального образовательного учреждения  
«Байконурский электрорадиотехнический техникум имени М.И. Неделина»

Тип образовательной организации: среднее профессиональное

Юридический адрес: 468320, город Байконур, проспект Абая, 11

Фактический адрес: 468320, город Байконур, проспект Абая, 11

### Административно-управленческий персонал ГБ ПОУ «БЭРТТ»

№ п/п	Фамилия, имя, отчество	Должность	Абонентский номер телефона
1.	Пак Наталья Эдуардовна	Директор	7-64-84 7-50-00
2.	Ерачин Иван Григорьевич	Заместитель директора по АХР	7-65-02
3.	Иванова Марина Михайловна	Заместитель директора по УР	7-65-05
4.	Кайгородова Светлана Александровна	Заместитель директора по УПР	7-65-03

### Ответственные работники от организаций и служб города

№ п/п	Фамилия, имя, отчество	Должность	Абонентский номер телефона
1.	Сиделова Анжелика Юрьевна Ерещенко Ольга Александровна	Ответственный работник ОГИБДД УМВД России на комплексе «Байконур»	4-02-12
2.	Ахантаев Ерболат Елубаевич	Ответственный работник дорожно-эксплуатационной организации, осуществляющей содержание уличного ремонта дорог (УРД)	
3.	Ахантаев Ерболат Елубаевич	Ответственный работник дорожно-эксплуатационной организации, осуществляющей содержание технических средств организации дорожного движения (ТСОДД)	

Количество обучающихся составляет 544 человек, из них:

по очной форме обучения – 440 человек;

по очно-заочной форме обучения – 104 человек;

Наличие уголка по БДД – не имеется;

Наличие кабинета по БДД – не имеется;

Наличие автогородка (площадки) по БДД – не имеется;



Наличие автобуса – не имеется;

Время проведения занятий:

по очной форме обучения: 08.30 – 17.00 (понедельник – пятница);

по очно-заочной форме обучения: 18.50 – 22.00 (понедельник – четверг).

### **Телефоны оперативных служб**

ФГКУ «Специальное управление ФПС № 70 МЧС России» тел.: 01, 7-72-08, 112 (сот.)

УМВД России на комплексе «Байконур» тел.: 02, 7-74-00, 7-61-71, 112 (сот.)

ФГБУ № 1 ФМБА ССМП тел.: 03, 7-44-20

### **СОДЕРЖАНИЕ СХЕМ**

**Государственного бюджетного профессионального образовательного учреждения  
«Байконурский электрорадиотехнический техникум имени М.И. Неделина»**

1. Район расположения ГБ ПОУ «БЭРТТ», пути движения транспортных средств и обучающихся (схема 1).

2. Организация дорожного движения в непосредственной близости от ГБ ПОУ «БЭРТТ» с размещением соответствующих технических средств организации дорожного движения, маршруты движения обучающихся и расположение парковочных мест (схема 2).

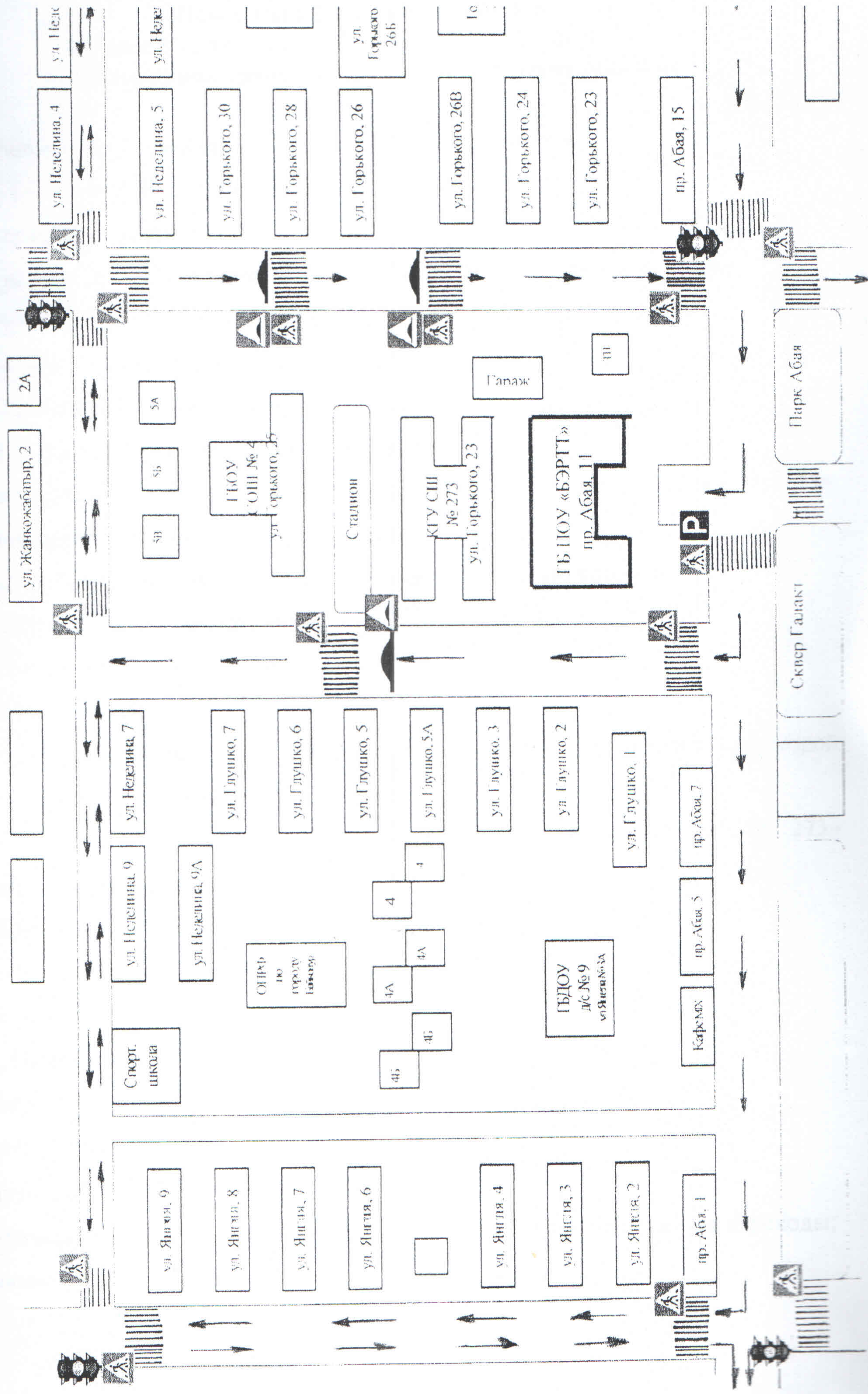
3. Маршруты движения организованных групп обучающихся от ГБ ПОУ «БЭРТТ» (схема 3).

4. Пути движения транспортных средств к местам разгрузки/погрузки и рекомендуемые безопасные пути передвижения обучающихся по территории ГБ ПОУ «БЭРТТ» (схема 4).



Схема 1

Район расположения ГБПОУ «БЭРТТ», пути движения транспортных средств и обучающихся





**ПОЯСНИТЕЛЬНАЯ ЗАПИСКА**  
**к схеме 1 «Район расположения ГБ ПОУ «БЭРТТ»,**  
**пути движения транспортных средств и обучающихся»**

1. Район расположения ГБ ПОУ «БЭРТТ» определяется:

1.1. Группой жилых домов, расположенных:

по проспекту Абая: 1, 3, 5, 7, 15;

по улице Горького, номера домов: 23, 24, 25, 26, 26А, 26Б, 26В, 28, 30;

по улице Неделина, номера домов: 2, 3, 4, 5, 5А, 5Б, 5В, 7, 9, 9А

по улице Глушко, номера домов: 1, 2, 3, 4, 4А, 4Б, 5, 5А, 6;

по улице Янгеля, номера домов: 2, 3, 3А, 4, 5, 6, 7, 8, 9;

1.2. А также образовательных учреждений:

Коммунальное государственное учреждение «Средняя школа № 273»

Карамакшинского района отдела образования;

ГБОУ СШ № 4 им. В.П. Глушко, включая спортивную площадку;

ГБДОУ д/с № 9 «Звездочка»;

2. Территория, указанная на схеме, включает:

ГБ ПОУ «БЭРТТ»;

ГБОУ СШ № 4 им. В.П. Глушко, включая спортивную площадку, на которой

проводятся занятия по физической культуре;

Коммунальное государственное учреждение «Средняя школа № 273»

Карамакшинского района отдела образования;

ГБДОУ д/с № 9 «Звездочка»;

жилые дома;

автомобильные дороги и тротуары.

3. На схеме обозначены:

расположение жилых домов;

сеть автомобильных дорог;

пути движения транспортных средств;

уличные (наземные – регулируемые/нерегулируемые) пешеходные переходы;

название улиц и нумерация домов.







## ПОЯСНИТЕЛЬНАЯ ЗАПИСКА

к схеме 2 «Организация дорожного движения в непосредственной близости от ГБ ПОУ «БЭРТТ» с размещением соответствующих технических средств организации дорожного движения, маршруты движения обучающихся и расположение парковочных мест»

1. На схеме обозначены:

здание ГБ ПОУ «БЭРТТ», гаражная зона, с указанием территории, закрепленной непосредственно за техникумом; территория ограждена по всему периметру частично;

автомобильные дороги тротуары;

уличные пешеходные переходы на подходах к ГБ ПОУ «БЭРТТ», дислокация существующих дорожных знаков и дорожной разметки;

расположение остановок маршрутных транспортных средств;

безопасные маршруты движения обучающихся от остановочного пункта до ГБ ПОУ «БЭРТТ» и обратно.



## ПОЯСНИТЕЛЬНАЯ ЗАПИСКА

к схеме 2 «Организация дорожного движения в непосредственной близости от ГБ ПОУ «БЭРТТ» с размещением соответствующих технических средств организации дорожного движения, маршруты движения обучающихся и расположение парковочных мест»

1. На схеме обозначены:

здание ГБ ПОУ «БЭРТТ», гаражная зона, с указанием территории, закрепленной непосредственно за техникумом; территория ограждена по всему периметру частично;

автомобильные дороги тротуары;

уличные пешеходные переходы на подходах к ГБ ПОУ «БЭРТТ», дислокация существующих дорожных знаков и дорожной разметки;

расположение остановок маршрутных транспортных средств;

безопасные маршруты движения обучающихся от остановочного пункта до ГБ ПОУ «БЭРТТ» и обратно.







**ПОЯСНИТЕЛЬНАЯ ЗАПИСКА**  
**к схеме 3 «Маршруты движения организованных групп**  
**обучающихся от ГБ ПОУ «БЭРТТ»**

На схеме района расположения ГБ ПОУ «БЭРТТ», красными линиями указаны безопасные маршруты движения обучающихся от техникума до:

Государственного бюджетного учреждения дополнительного образования «Центр развития творчества детей и юношества им. В.М. Комарова» (ГБУ ДО «ЦРТДиЮ им. В.М. Комарова»);

Киноконцертного зала «Сатурн»;

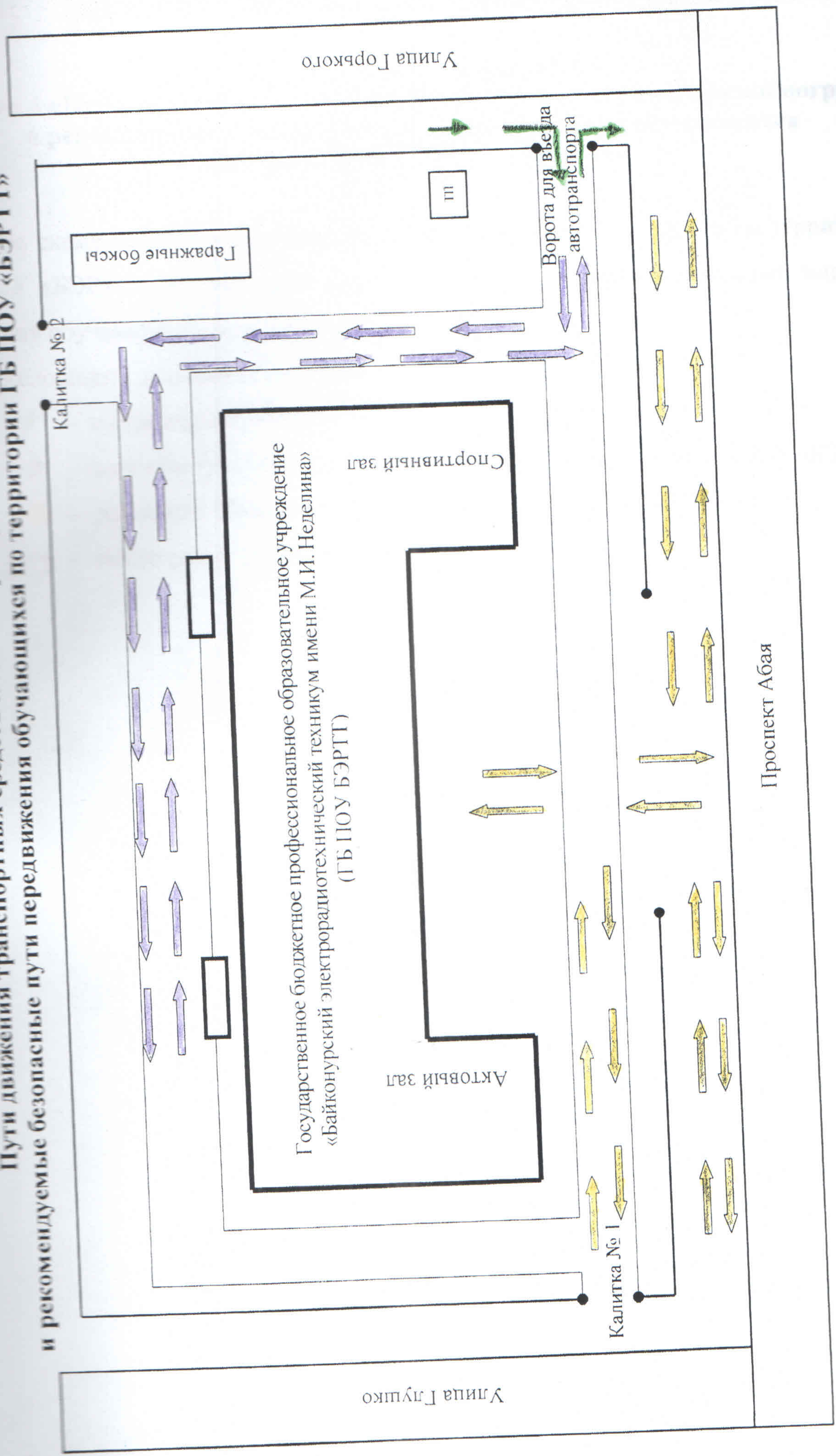
Государственного бюджетного учреждения «Бассейн «Орион»;

Государственного бюджетного учреждения «Спортивно-оздоровительный комплекс «Байконур» (ГБУ СОК «Байконур») спортивный корпус «Маяк»;

Государственного бюджетного учреждения «Городской Дворец культуры».



**Схема 4**  
**Пути движения транспортных средств к местам разгрузки/погрузки**  
**и рекомендуемые безопасные пути передвижения обучающихся по территории ГБ ПОУ «БЭРТТ»**









**ПОЯСНИТЕЛЬНАЯ ЗАПИСКА**  
**к схеме 4 «Пути движения транспортных средств к местам разгрузки/погрузки**  
**и рекомендуемые безопасные пути передвижения обучающихся**  
**по территории ГБ ПОУ «БЭРТТ»**

На схеме указана траектория движения транспортных средств на территории ГБ ПОУ «БЭРТТ», в том числе погрузка/разгрузка, а также безопасный маршрут движения обучающихся во время погрузочных работ.

Условными знаками обозначены:

-  – въезд/выезд грузовых транспортных средств;
-  – движение грузовых транспортных средств по территории ГБ ПОУ «БЭРТТ»;
-  – движение обучающихся по территории ГБ ПОУ «БЭРТТ»;
-  – место разгрузки/погрузки.